



ОБЛАСТ СТ.ЗАГОРА
ОБЩИНА ОПАН
6078 с.ОПАН

Изх. № 7407013769 / 10.01.2023 г.

УДОСТОВЕРЕНИЕ ЗА ДАНЪЧНА ОЦЕНКА ПО ЧЛ.264, АЛ.1 ОТ ДОПК

Настоящото удостоверение се издава на основание чл. 3 от Приложение № 2 към ЗМДТ и чл. 264, ал. 1 от ДОПК на

ОБЩИНА ОПАН

ЕИК по БУЛСТАТ 000817917

Адрес за кореспонденция
с. ОПАН 6078

в уверение на това, че съгласно нормите за оценка по Приложение 2 от ЗМДТ за имот с партиден № 7407F3689, находящ се в 6075 с.ПЪСТРЕН, планоснимачен номер - от 1985 квартал 66, УПИ парцел IV одобрен през 1988 г., идентификатор на поземления имот и представляващ

Обект	площ, кв.м	мазе, кв.м	таван, ид. части кв.м	ДО за собственика	ДО на за обекта
Други нежилни обекти ДЕТСКА ГРАДИНА, ет. 1 идентификатор:	210,00		1/1	5 387,90	5 387,90
Други нежилни обекти СТОПАНСКА ПОСТРОЙКА, ет. 1 идентификатор:	175,00		1/1	2 637,10	2 637,10
Други нежилни обекти ТОАЛЕТНА, ет. 1 идентификатор:	16,00		1/1	141,10	141,10
Земя идентификатор:	2 408,00		1/1	5 856,30	5 856,30

данъчната оценка на гореописания имот е: 14022.40 лв. словом
ЧЕТИРИНАДЕСЕТ ХИЛЯДИ ДВАДЕСЕТ И ДВА ЛВ. И 40 СТ.

за собственика е: 14022.40 лв. словом
ЧЕТИРИНАДЕСЕТ ХИЛЯДИ ДВАДЕСЕТ И ДВА ЛВ. И 40 СТ.

На основание чл.264, ал.1 от ДОПК, след извършена проверка удостоверявам, че лицата -
собственици / ползватели


Име, презиме, фамилия	ЕГН / ЛНЧ	Общо по вид задължение, лв.
ОБЩИНА ОПАН - собственик	000817917	Няма непогасени задължения

Удостоверението за данъчна оценка е валидно до 30.06.2023 г.

Прехвърлянето или учредяването на вещни права върху недвижими имоти или наследствени
права, включващи недвижими имоти, включването на недвижими имоти или вещни права върху

недвижими имоти като непарични вноски в капитала на търговски дружества, вписването на ипотека или особен залог се допуска, ако прехвърлителят, съответно учредителят, ипотекарният длъжник или залогодателят представи декларация, че няма непогасени, подлежащи на принудително изпълнение публични държавни и общински задължения (чл. 264, ал. 1 ДОПК).
Настоящото се издава по искане Вх. № 7407013769/10.01.2023 г., за да послужи пред ОБЩИНА ОПАН
Удостоверението се издава по данни на ОБЩИНА ОПАН , актуални към 10.01.2023 г.

Подпис:
Издаде: Силвия Георгиева Койчева





ОБЛАСТ СТ.ЗАГОРА
ОБЩИНА ОПАН
6078 с.ОПАН

Изх. № 7407013856 / 10.02.2023 г.

УДОСТОВЕРЕНИЕ ЗА ДАНЪЧНА ОЦЕНКА ПО ЧЛ.264, АЛ.1 ОТ ДОПК

Настоящото удостоверение се издава на основание чл. 3 от Приложение № 2 към ЗМДТ и чл. 264, ал. 1 от ДОПК на

ОБЩИНА ОПАН

ЕИК по БУЛСТАТ 000817917

Адрес за кореспонденция
с. ОПАН 6078

в уверение на това, че съгласно нормите за оценка по Приложение №2 от ЗМДТ за имот находящ се в 6078 с.ОПАН , описание на земята: ТПТ- ЗЕМЕДЕЛСКА, НТП- ИЗОСТАВЕНА НИВА, МЕСТНОСТ- ДО СЕЛО и представляващ - земеделска земя

Вид зем. земя	Идентификатор	Категория	Площ, кв.м	Дан. оценка лв.
Ниви	53576.108.125	Категория IV	39593.00	6384.40

данъчната оценка на гореописания имот е: 6384.40 лв. словом:
ШЕСТ ХИЛЯДИ ТРИСТА ОСЕМДЕСЕТ И ЧЕТИРИ ЛВ. И 40 СТ.


На основание чл.264, ал.1 от ДОПК, след извършена проверка удостоверявам, че лицата - собственици

1. ОБЩИНА ОПАН, ЕГН/БУЛСТАТ: 000817917 - няма непогасени задължения за имота
Удостоверението за данъчна оценка е валидно до 31.12.2023 г.

Прехвърлянето или учредяването на вещни права върху недвижими имоти или наследствени права, включващи недвижими имоти, включването на недвижими имоти или вещни права върху недвижими имоти като непарични вноски в капитала на търговски дружества, вписването на ипотека или особен залог се допуска, ако прехвърлителят, съответно учредителят, ипотекарният длъжник или залогодателят представи декларация, че няма непогасени, подлежащи на принудително изпълнение публични държавни и общински задължения (чл. 264, ал. 1 ДОПК).
Настоящото се издава по искане Вх. № 7407013856/10.02.2023 г., за да послужи пред ОБЩИНА ОПАН

Удостоверението се издава по данни на ОБЩИНА ОПАН , актуални към 10.02.2023 г.

Подпис:
Издам: Силвия Георгиева Койчева



Изходящ № 25-49010-10.02.2023 г.

УДОСТОВЕРЕНИЕ
за характеристики на поземлен имот
в Земеделска територия

Службата по геодезия, картография и кадастър - ГР. СТАРА ЗАГОРА, във връзка със заявление с вх. № 01-82739-10.02.2023 г., издава на **ОБЩИНА ОПАН**

настоящото удостоверение за характеристика на поземлен имот с идентификатор **53576.108.125**, в землището на Опан:

Трайно предназначение на територията: **Земеделска**

Начин на трайно ползване на поземления имот: **Изоставена нива**


Площ: **39593** кв. м

Адрес на поземления имот: **с. Опан, местност ДО СЕЛО**

Категория на земята при неполивни условия: **4**

Местоположение на поземления имот спрямо строителните граници на населеното място, в което се намира:
до 1 км

Местоположение на поземления имот спрямо пътната мрежа с трайна настилка:
граничи с пътна мрежа



ДЖЕНА КОСТАДИНОВА ИЛИЕВА-ДЖЕКОВА ОЗЛ Опан

