

СКИЦА

№ 823/07.12.2022 г.
М 1:1000

На УПИ IV, квартал 66 по плана на с.ПЪСТРЕН, ЕКАТТЕ: 59166, община ОПАН, одобрен със заповед № 200 от 26.12.1988 г. на ОНС СТАРА ЗАГОРА.
УПИ IV има площ 2408 кв.м. и е отреден за Обществено частно

УПИ IV има следните собственици:

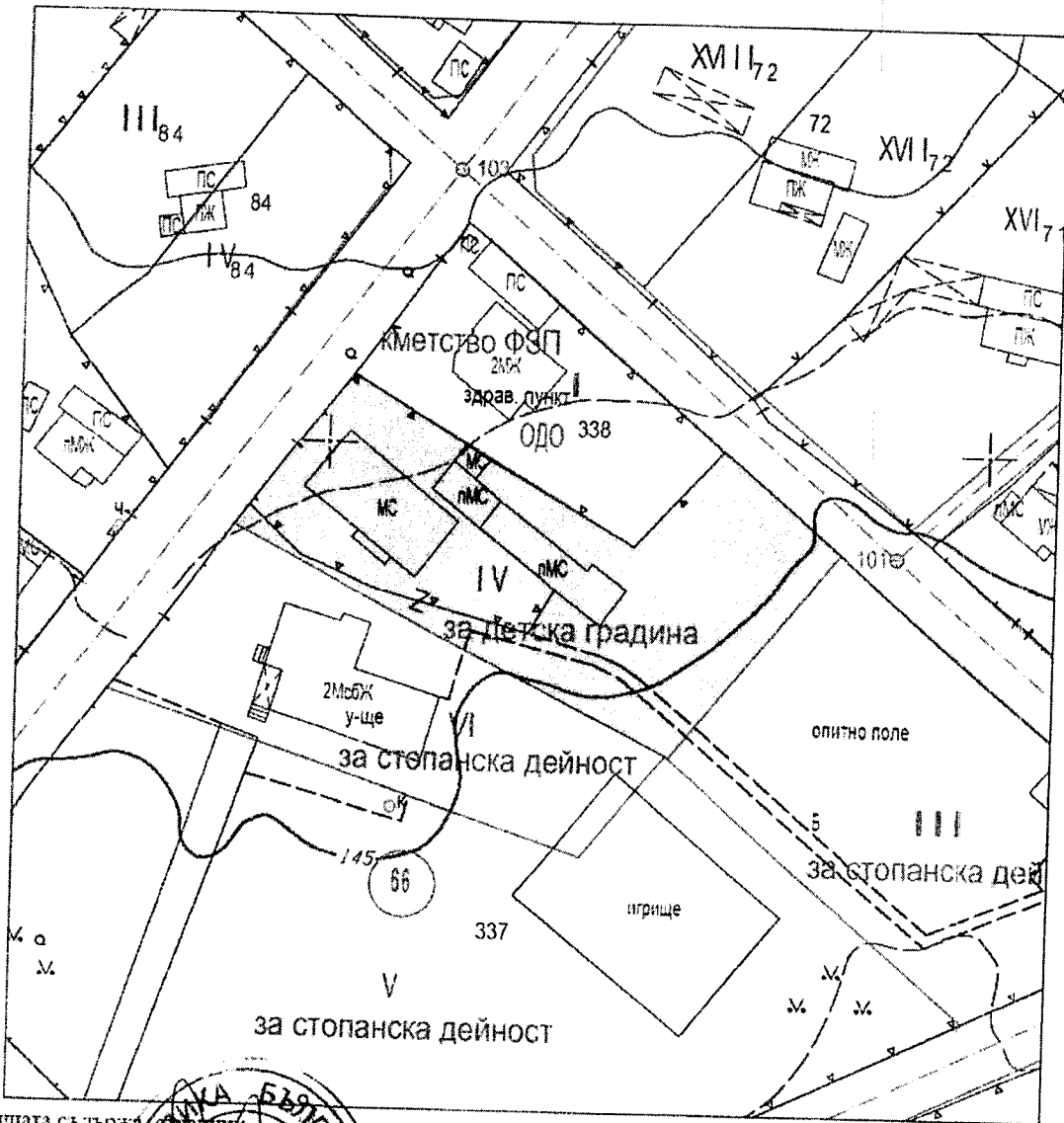
1. Общинско, БУ.СТАТ 000817917, Документ: АЧОС № 835 от 19.02.2018 г. издаден от Община Опан, вписан в АВ с акт № 175 / 19.02.2018, том: IV, регистър: 1537, дело: 1545

УПИ IV има следните съседни:


1. УПИ V от квартал 66
2. УПИ III от квартал 66
3. УПИ I от квартал 66
4. улица.
5. УПИ VI от квартал 66

М 1:1000

ЗАБЕЛЕЖКА: УПИ IV, кв. 66, село с.ПЪСТРЕН не е отреден за публични, държавни и общински мероприятия.



Скицата съдържа следните данни:
 Изработил: М. Калев
 Фирма: Община Опан





СЛУЖБА ПО ГЕОДЕЗИЯ, КАРТОГРАФИЯ И КАДАСТЪР - ГР. СТАРА ЗАГОРА

6003, Ул. "ЦАР СИМЕОН ВЕЛИКИ" №1, 042/622113; 621907,
stara.zagora@cadastre.bg, БУЛСТАТ:130362903

СКИЦА НА ПОЗЕМЛЕН ИМОТ № 15-153767-10.02.2023 г.

Поземлен имот с идентификатор 53576.108.125

С. Опан, общ. Опан, обл. Стара Загора

По кадастралната карта и кадастралните регистри, одобрени със **Заповед РД-18-1700/10.10.2018 г.**
на **ИЗПЪЛНИТЕЛЕН ДИРЕКТОР НА АГКК**

Последно изменение на кадастралната карта и кадастралните регистри, засягащо поземления имот е от **05.03.2021 г.**

Адрес на поземления имот: с. Опан, местност **ДО СЕЛО**

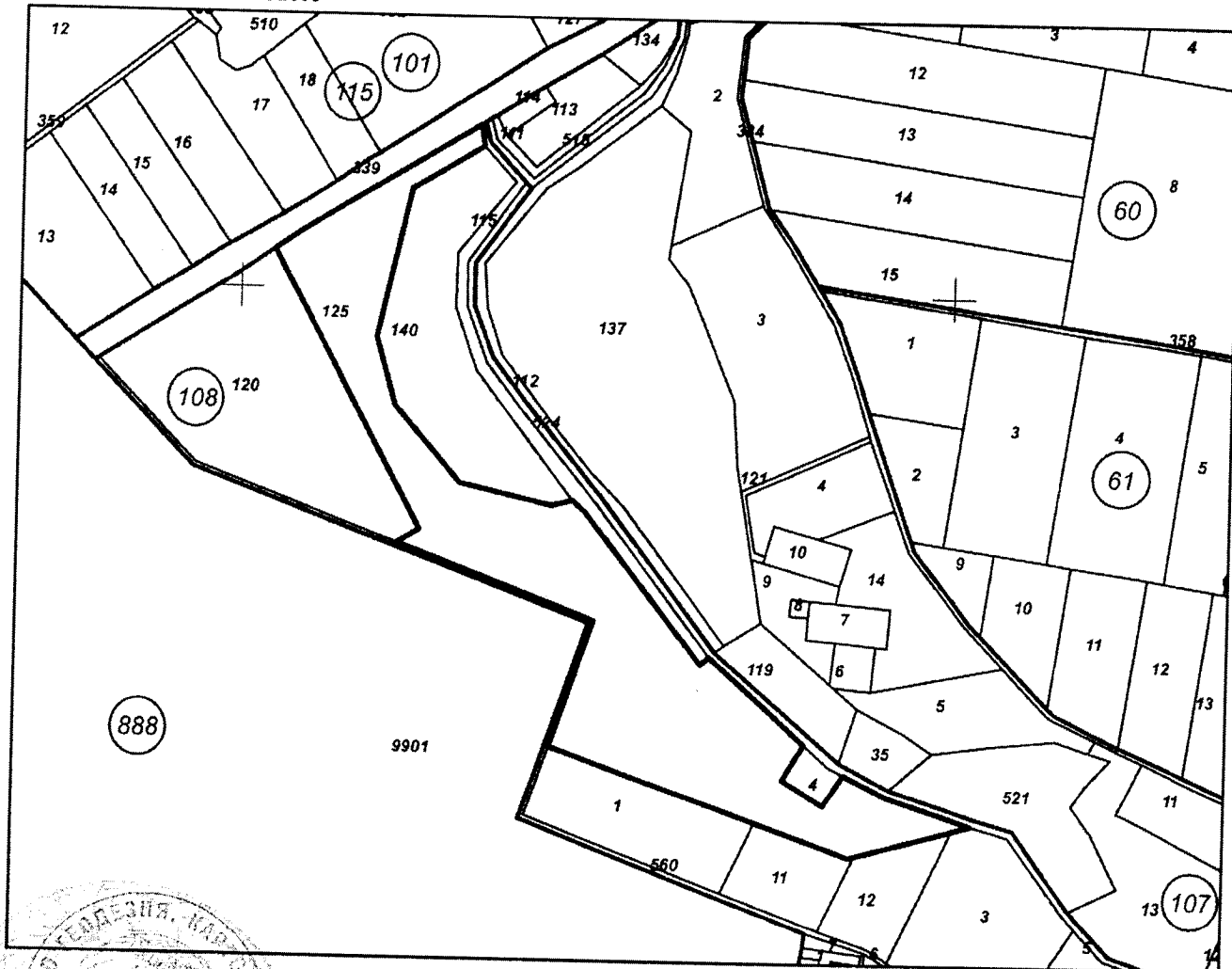
Площ: **39593 кв. м**

Трайно предназначение на територията: **Земеделска**

Начин на трайно ползване: **Изоставена нива**

Категория на земята: **4**

Координатна система **ККС2005**



М 1:5000

Скица № 15-153767-10.02.2023 г. издадена въз основа на
заявление с входящ № 01-82701-10.02.2023 г.

ДЖЕНА КОСТАДИНОВА ИЛИЕВА-ДЖЕКОВА ОЗЛ Опан