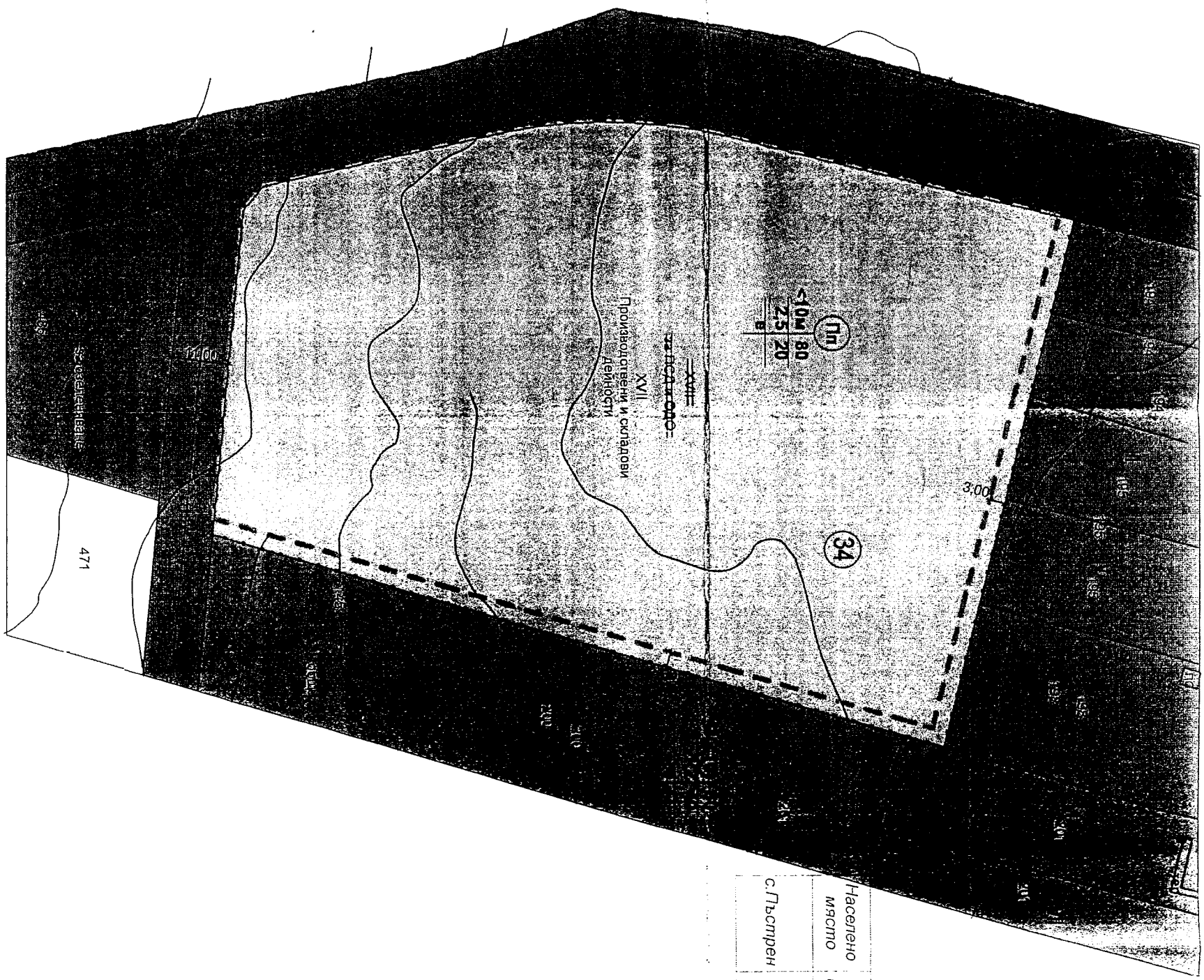









**Проект за изменение на ПУП -
ПЛАН ЗА ЗАСТРОЯВАНЕ
на с.Пъстрен, общ.Опан, УПИ № XVII, кв.№ 34
СКИЦА-ПРЕДПОЖЕНИЕ**



Населено място	№ на кв. на УПИ	№ Устр. зона	Устр. установено предназначение	Поземлен лимит с	Височина/	Газстр	Позел.	Климт	Начин на застрояване
					1% /	1% /	1% /		
с.Пъстрен	34	XVII	Пп	За ПСД и ОДО	≤10	80	20	2,5	свободно

Легенда

-  Предимно производствена устр. зона
-  Жилищна устр. зона с малка височина
-  Обслужваща улица
-  Зелени площи
-  Органичителни линии на застрояване
-  Промяна в режима на застрояване

ПРОЕКТАНТ

 20.22.22

Проект за изменение на ПУП -			
ПЛАН ЗА ЗАСТРОЯВАНЕ			
на с.Пъстрен, общ.Опан, УПИ № XVII, кв.№ 34			
СКИЦА-ПРЕДПОЖЕНИЕ			
Възложител	ОБЩИНА ОПАН		М 1:1000
Проектант	арх. М. Обрешков		12.2022г