




Вх. рег. № 1329 / 16.02.23
 Дел № 97 том IV / дело № 689 / 2023
 Наредбата и тома: том _____ стр. _____
 Екземпляр № 2 / 1330

РЕПУБЛИКА БЪЛГАРИЯ

МИНИСТЕРСТВО НА РЕГИОНАЛНОТО РАЗВИТИЕ И БЛАГОУСТРОЙСТВОТО И
МИНИСТЕРСТВО НА ПРАВОСЪДИЕТО


ОБЩИНА ОПАН

ОБЛАСТ СТАРА ЗАГОРА

УТВЪРЖДАВАМ: ...
/подпис и печат/Вписване по ЗС/ПВ
Служба по вписванията:КМЕТ НА ОБЩИНА:
Инж. Генчо Колев

СЪДИЯ ПО ВПИСВАНИЯТА:

АКТ № 98




ЗА ПОПРАВКА НА АКТ

ЗА ЧАСТНА ОБЩИНСКА СОБСТВЕНОСТ № 837/14.02.2018г.

Регистър
Досие

1. ДАТА НА СЪСТАВЯНЕ	14.02.2023г.
2. ПРАВНО ОСНОВАНИЕ	Чл.2, ал.1, т.1 от Закона за общинската собственост; Чл.3, ал.3 от Закона за общинската собственост; Чл. 56, ал.1 от Закона за общинската собственост; Чл. 60, ал.3 от Закона за общинската собственост; Заповед РД-18-1700/10.10.2018г. на АГКК; Скица с изх.№15-153767-10.02.2023г.
3. ВИД И ОПИСАНИЕ НА ИМОТА	Трайно предназначение на територията –Земеделска; Поземлен имот с начин на трайно ползване – Изоставена нива; Площ на имота 39.593 дка. /тридесет и девет декара петстотин деветдесет и три квадратни метра/ ; Категория на земята при неполивни условия – Четвърта;
4. МЕСТОНАХОЖДЕНИЕ НА ИМОТА	Област Стара Загора, община Опан, с.Опан; Поземлен имот с идентификатор 53576.108.125 / номер по преходен план 000125/ по картата на възстановената собственост /КВС/, местност „До село“ в землището на с.Опан, ЕКАТТЕ 53576

5. ГРАНИЦИ НА ИМОТА	53576.108.560, 53576.108.1, 53576.108.11, 53576.108.12, 53576.108.3, 53576.108.4, 53576.108.524, 53576.115.339, 53576.108.115, 53576.108.140, 53576.108.120;
6. ДАНЪЧНА ОЦЕНКА НА ИМОТА КЪМ МОМЕНТА НА УТВЪРЖДАВАНЕ НА АКТА:	6 384,40 лв. /шест хиляди триста осемдесет и четири лева и 40 стотинки/
7. СЪСОБСТВЕНИЦИ	Няма
8. ПРЕДОСТАВЕНИ ПРАВА ЗА УПРАВЛЕНИЕ:	
9. АКТОСЪСТАВИТЕЛ: Джена Костадинова Илиева-Джекова- гл.експерт“Общинска собственост и стопанска политика“  /подпис	
10. ЗАБЕЛЕЖКИ:	